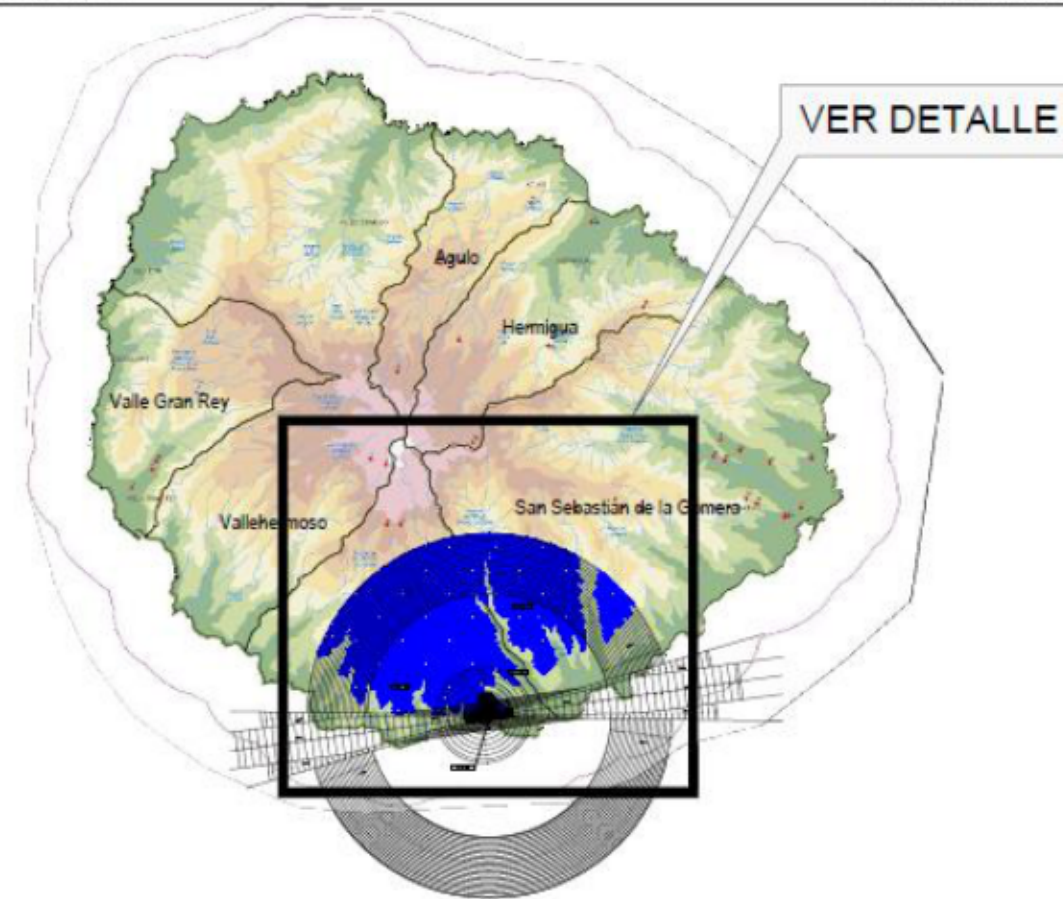






VISTA GENERAL







ESCALA 1/300.000



LEYENDA DE SERVIDUMBRES AERONÁUTICAS

-  SUPERFICIE DE LIMITACIÓN DE ALTURA DE LAS SERVIDUMBRES AERONÁUTICAS
- 230** COTA DE LAS SERVIDUMBRES AERONÁUTICAS
-  ZONA DE SEGURIDAD DE LAS INSTALACIONES RADIOELÉCTRICAS
-  ZONA DE VULNERACIÓN DE LAS INSTALACIONES RADIOELÉCTRICAS
-  LÍMITE DE TÉRMINOS MUNICIPALES

LEYENDA DE PLANEAMIENTO

- Altitud (m)**
-  <200
 -  200-400
 -  400-600
 -  600-800
 -  800-1000
 -  1000-1200
 -  1200-1400
 -  >1400
-  Actuaciones del PoM
 -  Municipios
 -  Demarcación Hidrográfica de La Gomera