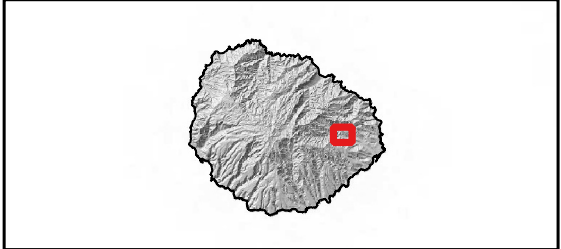






LOCALIZADOR



LEYENDA

 Envolverte Zona Inundable (T500)

Calados (m)

 $\leq 0,2$

 $> 0,2$

NOTA:
No se han sombreado las zonas con calado menor de 0,2 m. al ser esta medida inferior a la precisión en altimetría del MDT.

Base Cartográfica: Ortofoto Territorial (IDE Canarias 2024)
Sistema de referencia: REGCAN95.